

Carnoedo
Veigue
Lorbé
Mera
AC-163
AG-13

A Lamela
Veigue
Lorbé
DP-7509

AC-183
Mondego
Meirás
Santa Cruz
DP-5813
Oleiros
AG-13

O Castro
Espiritu Santo
Cambre
N-6
AP-9 A-6

Bergondo
Betanzos
Ferrol
N-6
AP-9 A-6

- | | | | | | |
|----------------------------|----------------------|---------------------------------|---------------------|-------------------------|--------------------|
| Estrada provincial | Corpos de seguridade | Edificio servizos culturais | Pista de patinaxe | Merendeiro | Igrexa parroquial |
| Estrada autonómica | Urgencias sanitarias | Centro sociocultural | Campo de fútbol | Aloxamento | Cemiterio |
| Carril bici | Oficina de farmacia | Edificio de interés patrimonial | Piscina climatizada | Estación de Servizo | Castro |
| Liña de transporte público | Centro educativo | Parque infantil | Praias e calas | Porto deportivo | Barrios mariñeiros |
| Parada de BUS | Escola infantil | Instalacións polideportivas | Praias urbanas | Instalacións portuarias | |

Elaborado por José Ángel Sánchez López a partir de referencias cartográficas de Openstreet, IGN, IET tratadas en Qgis



Casa do Concello
981620075

POLICIA LOCAL 981622484

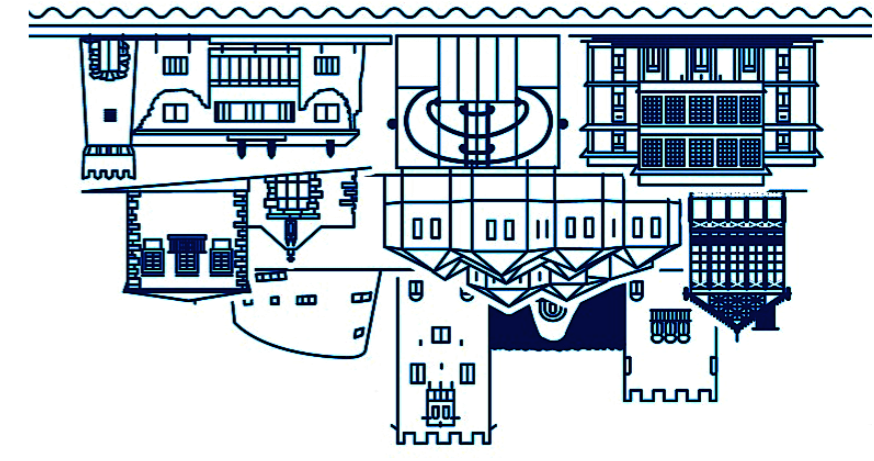
GUARDA CIVIL 062

SERVIZO EMERXENCIAS MUNICIPAL 981649341 - 607438457

TELEFONO UNICO DE EMERXENCIAS 112

CENTRO DE SAUDE 981621900

EMERXENCIAS SANITARIAS 061



PLANO BÁSICO SADA




Parroquias y principales entidades

En Sada el mar abraza la costa, juega en lo abrupto de los acantilados entre pequeñísimas calas y acaricia mansamente bellísimos arenales.

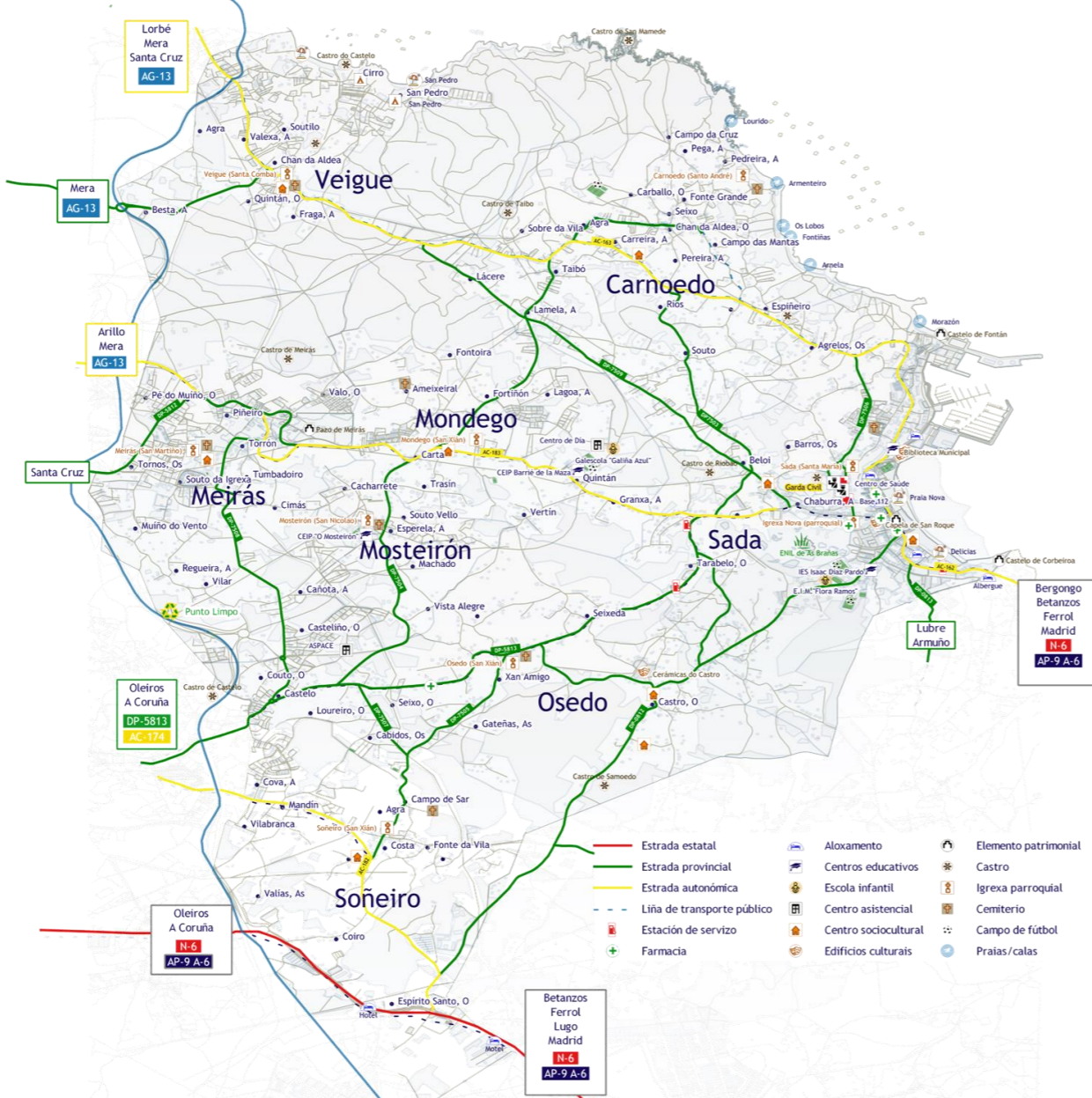
La ría ofrece productos de extraordinaria calidad y el placer de la navegación deportiva en cualquier época del año.

Sada es una síntesis de lo urbano y lo rural, de naturaleza e historia, de patrimonio y cultura, de ocio y comercio...

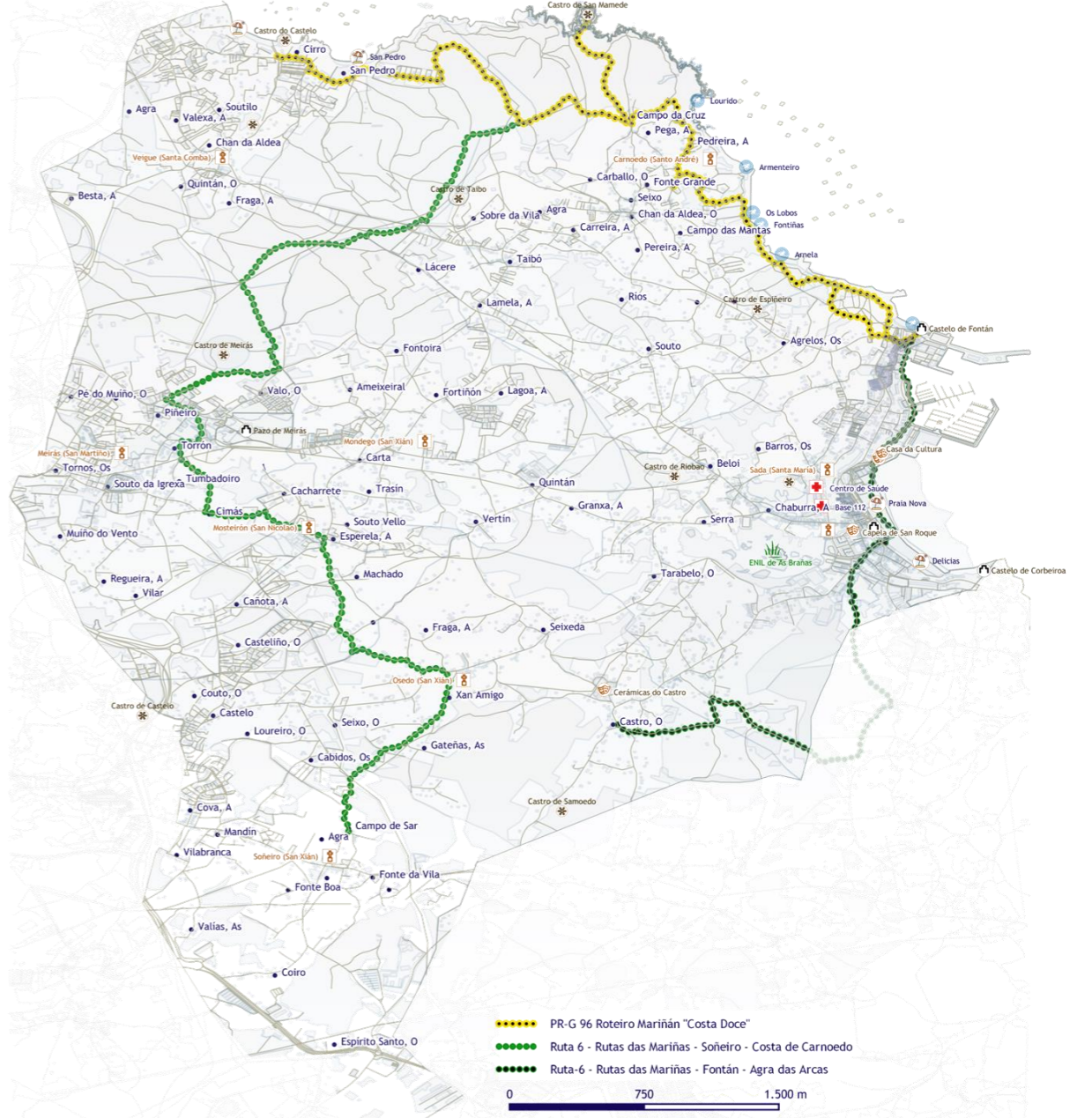
En el corazón del Golfo Ártabro, a escasos veinte minutos de la ciudad de A Coruña, Sada es, también, parte de la Reserva de Biosfera Mariñas Coruñesas e Terras do Mandeo.

La parroquia, es la entidad tradicional de organización del territorio en Galicia. Sada cuenta con 8 parroquias que se estructuran en lugares, aldeas, rueiros y barrios.

La mayor parte de los servicios públicos y privados, se concentran en la parroquia de Sada: la casa consistorial, las oficinas de los servicios administrativos que presta el ayuntamiento, y también, las principales actividades comerciales y de servicios.



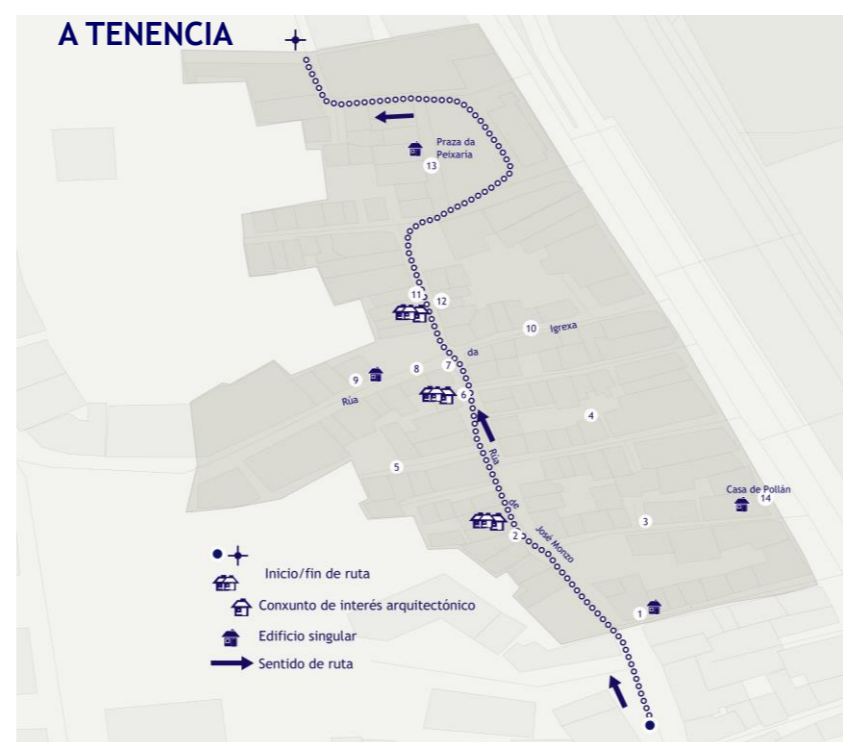
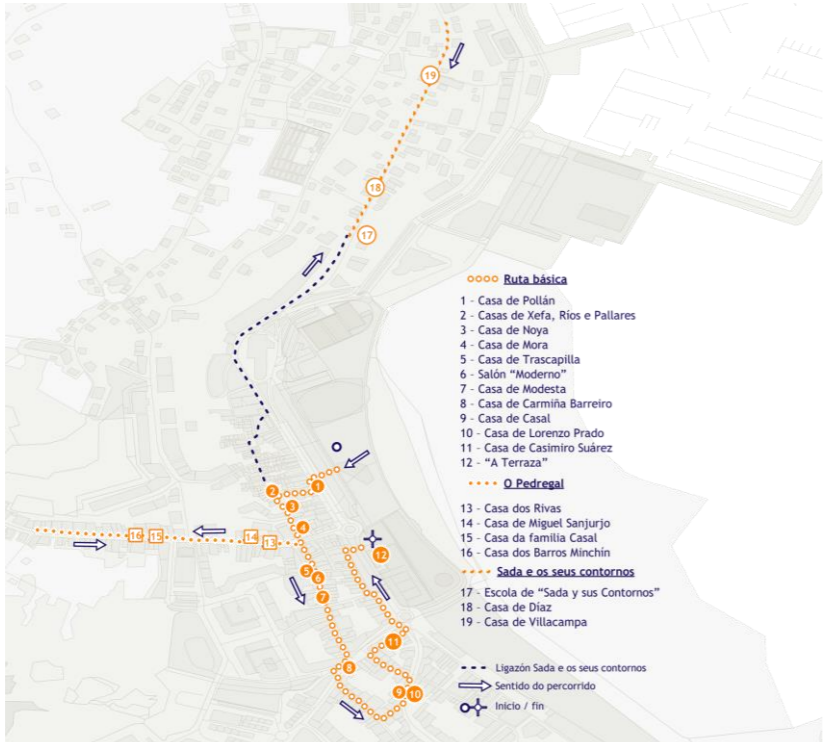
Rutas y senderismo



Rerocorridos urbanos

ARQUITECTURA DEL MODERNISMO

Desarrollo económico y modernismo caminan de la mano en Sada. El movimiento artístico rupturista que se extiende por toda Europa y América y alcanza su esplendor en la segunda década del siglo XX, deja en nuestro municipio una huella mas que notable. En el recorrido que proponemos, disfrutaremos con la belleza de unas formas que nos trasladarán al ambiente que se vivía en Sada en los "locos años veinte".



LOS BARRIOS MARINEIROS

A Tenencia y Fontán son los dos barrios marieiros de Sada. El primero pegado al núcleo urbano, el segundo sobre el acantilado que domina el puerto. Nos sorprenderá como se apiñan las viviendas marineras, otras de tipología burguesa y muchas que visten sus fachadas con formas modernistas.

